

Akce:

**II/276 Bělá pod Bezdězem, mosty ev.č. 276-001 a  
276-002 přes rokli v obci Bělá pod Bezdězem**

Objednatel:

**KRAJSKÁ SPRÁVA A ÚDRŽBA SILNIC  
STŘEDOČESKÉHO KRAJE  
ZBOROVSKÁ 11, 150 21 PRAHA 5**



Souřadnicový systém: S-JTSK  
Výškový systém: Bpv

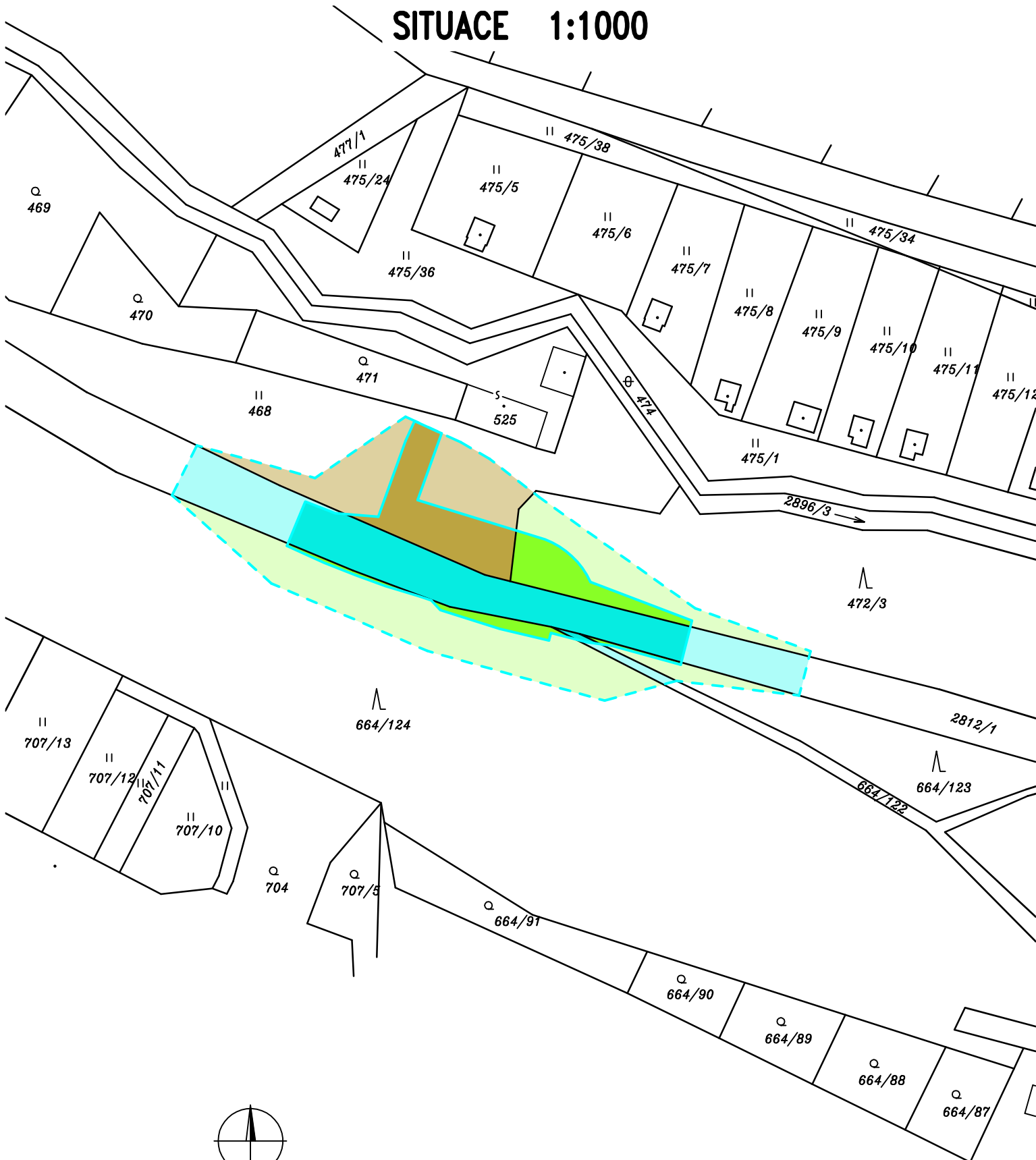
**276-002**

Číslo zakázky:	20 041 00	HIP:	Ing. David DVOŘÁČEK	The logo for PONTEx S.R.O. features the word 'PONTEx' in a bold, stylized font with a horizontal line through the 'O', followed by 'S.R.O.' in a smaller font. Below the logo, the address 'Praha 4, Bezová 1658, 147 14' and contact numbers 'tel: +420 244062215 fax: +420 244461038' are listed.
Schválil:	Ing. Václav HVÍZDAL	Zodp. projektant:	Ing. Kamil PEJCHAL	
606646680, vhw@pontex.cz		602619785, kpe@pontex.cz		
Tech. kontrola:	Ing. Lukáš PROCHÁZKA	Vypracoval:	Ing. Jan Gajzler	
+420 702 033 396		702035730, jga@pontex.cz		

Objednatel:	KSÚS Středočeského kraje	Obec:	Bělá pod Bezdězem	Kraj:	Středočeský
Část:	II/276 Bělá pod Bezdězem, most 276-002 přes rokli za obcí Bělá pod Bezdězem			Datum	Stupeň
Objekt:				01/2023	PDPS
Příloha:	ZÁBOROVÝ ELABORÁT			Souprava	Č. přílohy
					E3



1:1000  
k.ú.Bělá pod Bezdězem



Legend for the land use map:

- TRVALÝ ZÁBOR (Permanent Land Use)
- DOČASNÝ ZÁBOR (Temporary Land Use)
- DOČASNÝ ZÁBOR ZPF (Temporary Land Use - Agricultural Land)
- DOČASNÝ ZÁBOR LPF (Temporary Land Use - Forest Land)
- DOČASNÝ ZÁBOR OSTATNÍ PLOCHA (Temporary Land Use - Other Area)
- TRVALÝ ZÁBOR ZPF (Permanent Land Use - Agricultural Land)
- TRVALÝ ZÁBOR LPF (Permanent Land Use - Forest Land)
- TRVALÝ ZÁBOR OSTATNÍ PLOCHA (Permanent Land Use - Other Area)



## Pozemky dotčené

Obec	KU	PC	LV	Vyměra	Druh	Vlastnictví	Ochrany	Zábory	
								trvalý [m2]	dočasný [m2]
Bělá pod Bezdězem	Bělá pod Bezdězem	468	629	6891	trvalý travní porost	Dvořáková Marcela, Lidová 787, 29421 Bělá pod Bezdězem	ZPF	342	822
Bělá pod Bezdězem	Bělá pod Bezdězem	472/3	10001	4615	lesní pozemek	Město Bělá pod Bezdězem, Masarykovo náměstí 90, 29421 Bělá pod Bezdězem	LPF	185	469
Bělá pod Bezdězem	Bělá pod Bezdězem	2812/1	1939	89173	ostatní plocha	Česká republika / Ředitelství silnic a dálnic ČR, Na Pankráci 546/56, Nusle, 14000 Praha 4	památkově chráněné území	0	1071
Bělá pod Bezdězem	Bělá pod Bezdězem	664/124	10001	21281	lesní pozemek	Město Bělá pod Bezdězem, Masarykovo náměstí 90, 29421 Bělá pod Bezdězem	LPF	67	800
Bělá pod Bezdězem	Bělá pod Bezdězem	664/122	10001	2056	ostatní plocha	Město Bělá pod Bezdězem, Masarykovo náměstí 90, 29421 Bělá pod Bezdězem	nejdou	7	35
Bělá pod Bezdězem	Bělá pod Bezdězem	664/123	10001	805	lesní pozemek	Město Bělá pod Bezdězem, Masarykovo náměstí 90, 29421 Bělá pod Bezdězem	LPF	11	84
						<b>Celkem</b>		<b>612</b>	<b>3281</b>



## Pozemky sousedící

KU	PC	LV	Vyměra	Druh	Vlastnictví	Ochrany
Bělá pod Bezdězem	471	1789	388	zahrada	Dvořák Jiří, Lidová 787, 29421 Bělá pod Bezdězem 1/4 + Dvořáková Marcela, Lidová 787, 29421 Bělá pod Bezdězem 3/4	ZPF
Bělá pod Bezdězem	st. 525	1789	705	zastavěná plocha a	Dvořák Jiří, Lidová 787, 29421 Bělá pod Bezdězem 1/4 + Dvořáková Marcela, Lidová 787, 29421 Bělá pod Bezdězem 3/4	nejsou
Bělá pod Bezdězem	2896/3	10001	6250	vodní plocha	Město Bělá pod Bezdězem, Masarykovo náměstí 90, 29421 Bělá pod Bezdězem	nejsou
<b>Celkem</b>						





## Informace o pozemku

Parcelní číslo:	<a href="#">2812/1</a>
Obec:	<a href="#">Bělá pod Bezdězem [535443]</a>
Katastrální území:	<a href="#">Bělá pod Bezdězem [601705]</a>
Číslo LV:	<a href="#">1939</a>
Výměra [m <sup>2</sup> ]:	89173
Typ parcely:	Parcela katastru nemovitostí
Mapový list:	KMD
Určení výměry:	Graficky nebo v digitalizované mapě
Způsob využití:	silnice
Druh pozemku:	ostatní plocha



## Vlastníci, jiní oprávnění

Vlastnické právo	Podíl
Česká republika,	
Příslušnost hospodařit s majetkem státu	Podíl
Ředitelství silnic a dálnic ČR, Na Pankráci 546/56, Nusle, 14000 Praha 4	

## Způsob ochrany nemovitosti

Název
památkově chráněné území

## Seznam BPEJ

Parcela nemá evidované BPEJ.

## Omezení vlastnického práva

Typ
Věcné břemeno (podle listiny)
Věcné břemeno užívání

## Jiné zápisy

Typ
Zahájení exekuce - Ředitelství silnic a dálnic ČR
Změna výměr obnovou operátu

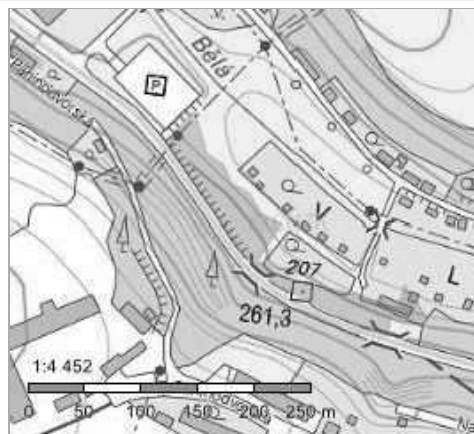
Řízení, v rámci kterých byl k nemovitosti zapsán cenový údaj

Nemovitost je v územním obvodu, kde státní správu katastru nemovitostí ČR vykonává [Katastrální úřad pro Středočeský kraj](#), [Katastrální pracoviště Mladá Boleslav](#)

Zobrazené údaje mají informativní charakter. Platnost k 10.03.2020 16:00:02.

## Informace o pozemku

Parcelní číslo:	<a href="#">468</a>
Obec:	<a href="#">Bělá pod Bezdězem [535443]</a>
Katastrální území:	<a href="#">Bělá pod Bezdězem [601705]</a>
Číslo LV:	<a href="#">629</a>
Výměra [m <sup>2</sup> ]:	6891
Typ parcely:	Parcela katastru nemovitostí
Mapový list:	KMD
Určení výměry:	Graficky nebo v digitalizované mapě
Druh pozemku:	trvalý travní porost



## Vlastníci, jiní oprávnění

Vlastnické právo	Podíl
Dvořáková Marcela, Lidová 787, 29421 Bělá pod Bezdězem	

## Způsob ochrany nemovitosti

Název
zemědělský půdní fond

## Seznam BPEJ

BPEJ	Výměra
<a href="#">57001</a>	6891

## Omezení vlastnického práva

Nejsou evidována žádná omezení.

## Jiné zápisy

Nejsou evidovány žádné jiné zápisy.

Řízení, v rámci kterých byl k nemovitosti zapsán cenový údaj

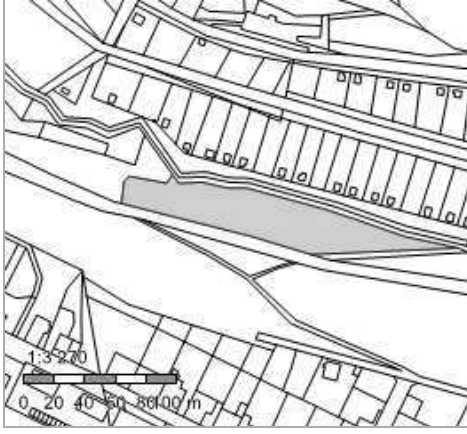
Nemovitost je v územním obvodu, kde státní správu katastru nemovitostí ČR vykonává [Katastrální úřad pro Středočeský kraj](#), [Katastrální pracoviště Mladá Boleslav](#)

Zobrazené údaje mají informativní charakter. Platnost k 10.03.2020 16:00:02.

© 2004 - 2020 [Český úřad zeměměřický a katastrální](#), Pod sídlištěm 1800/9, Kobylisy, 18211 Praha 8  
Podání určená katastrálním úřadům a pracovištím zasílejte přímo na [jejich e-mail adresu](#).

Verze aplikace: 5.6.0 build 0

## Informace o pozemku

Parcelní číslo:	<a href="#">472/3</a>	
Obec:	<a href="#">Bělá pod Bezdězem [535443]</a>	
Katastrální území:	<a href="#">Bělá pod Bezdězem [601705]</a>	
Číslo LV:	<a href="#">10001</a>	
Výměra [m²]:	4615	
Typ parcely:	Parcela katastru nemovitostí	
Mapový list:	KMD	
Určení výměry:	Graficky nebo v digitalizované mapě	
Druh pozemku:	lesní pozemek	

## Vlastníci, jiní oprávnění

Vlastnické právo	Podíl
Město Bělá pod Bezdězem, Masarykovo náměstí 90, 29421 Bělá pod Bezdězem	

## Způsob ochrany nemovitosti

Název
pozemek určený k plnění funkcí lesa

## Seznam BPEJ

Parcela nemá evidované BPEJ.

## Omezení vlastnického práva

Nejsou evidována žádná omezení.

## Jiné zápisy

Nejsou evidovány žádné jiné zápisy.

Řízení, v rámci kterých byl k nemovitosti zapsán cenový údaj

Nemovitost je v územním obvodu, kde státní správu katastru nemovitostí ČR vykonává [Katastrální úřad pro Středočeský kraj](#), [Katastrální pracoviště Mladá Boleslav](#)

Zobrazené údaje mají informativní charakter. Platnost k 10.03.2020 16:00:02.

## Informace o pozemku

Parcelní číslo:	<a href="#">664/122</a>
Obec:	<a href="#">Bělá pod Bezdězem [535443]</a>
Katastrální území:	<a href="#">Bělá pod Bezdězem [601705]</a>
Číslo LV:	<a href="#">10001</a>
Výměra [m <sup>2</sup> ]:	2056
Typ parcely:	Parcela katastru nemovitostí
Mapový list:	KMD
Určení výměry:	Graficky nebo v digitalizované mapě
Způsob využití:	ostatní komunikace
Druh pozemku:	ostatní plocha



## Vlastníci, jiní oprávnění

Vlastnické právo

Podíl

Město Bělá pod Bezdězem, Masarykovo náměstí 90, 29421 Bělá pod Bezdězem

## Způsob ochrany nemovitosti

Nejsou evidovány žádné způsoby ochrany.

## Seznam BPEJ

Parcela nemá evidované BPEJ.

## Omezení vlastnického práva

Nejsou evidována žádná omezení.

## Jiné zápisy

Nejsou evidovány žádné jiné zápisy.

Řízení, v rámci kterých byl k nemovitosti zapsán cenový údaj

Nemovitost je v územním obvodu, kde státní správu katastru nemovitostí ČR vykonává [Katastrální úřad pro Středočeský kraj](#), [Katastrální pracoviště Mladá Boleslav](#)

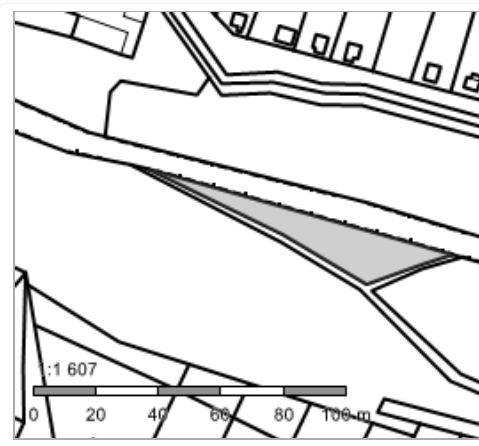
Zobrazené údaje mají informativní charakter. Platnost k 10.03.2020 16:00:02.

© 2004 - 2020 [Český úřad zeměměřický a katastrální](#), Pod sídlištěm 1800/9, Kobylisy, 18211 Praha 8  
Podání určená katastrálním úřadům a pracovištím zasílejte přímo na [jejich e-mail adresu](#).

Verze aplikace: 5.6.0 build 0

## Informace o pozemku

Parcelní číslo:	<a href="#">664/123</a>
Obec:	<a href="#">Bělá pod Bezdězem [535443]</a>
Katastrální území:	<a href="#">Bělá pod Bezdězem [601705]</a>
Číslo LV:	<a href="#">10001</a>
Výměra [m <sup>2</sup> ]:	805
Typ parcely:	Parcela katastru nemovitostí
Mapový list:	KMD
Určení výměry:	Graficky nebo v digitalizované mapě
Druh pozemku:	lesní pozemek



## Vlastníci, jiní oprávnění

Vlastnické právo	Podíl
Město Bělá pod Bezdězem, Masarykovo náměstí 90, 29421 Bělá pod Bezdězem	

## Způsob ochrany nemovitosti

Název
pozemek určený k plnění funkcí lesa

## Seznam BPEJ

Parcela nemá evidované BPEJ.

## Omezení vlastnického práva

Nejsou evidována žádná omezení.

## Jiné zápisy

Nejsou evidovány žádné jiné zápisy.

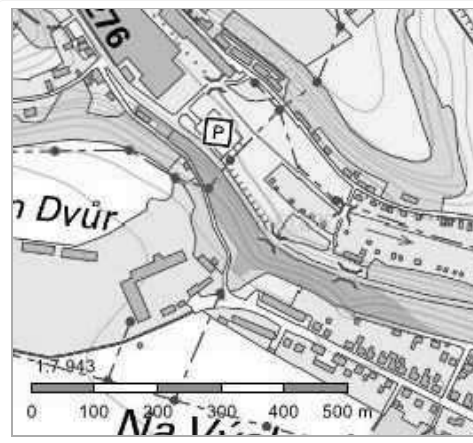
Řízení, v rámci kterých byl k nemovitosti zapsán cenový údaj

Nemovitost je v územním obvodu, kde státní správu katastru nemovitostí ČR vykonává [Katastrální úřad pro Středočeský kraj](#), [Katastrální pracoviště Mladá Boleslav](#)

Zobrazené údaje mají informativní charakter. Platnost k 10.03.2020 16:00:02.

## Informace o pozemku

Parcelní číslo:	<a href="#">664/124</a>
Obec:	<a href="#">Bělá pod Bezdězem [535443]</a>
Katastrální území:	<a href="#">Bělá pod Bezdězem [601705]</a>
Číslo LV:	<a href="#">10001</a>
Výměra [m <sup>2</sup> ]:	21281
Typ parcely:	Parcela katastru nemovitostí
Mapový list:	KMD
Určení výměry:	Graficky nebo v digitalizované mapě
Druh pozemku:	lesní pozemek



## Vlastníci, jiní oprávnění

Vlastnické právo	Podíl
Město Bělá pod Bezdězem, Masarykovo náměstí 90, 29421 Bělá pod Bezdězem	

## Způsob ochrany nemovitosti

Název
pozemek určený k plnění funkcí lesa

## Seznam BPEJ

Parcela nemá evidované BPEJ.

## Omezení vlastnického práva

Nejsou evidována žádná omezení.

## Jiné zápisy

Nejsou evidovány žádné jiné zápisy.

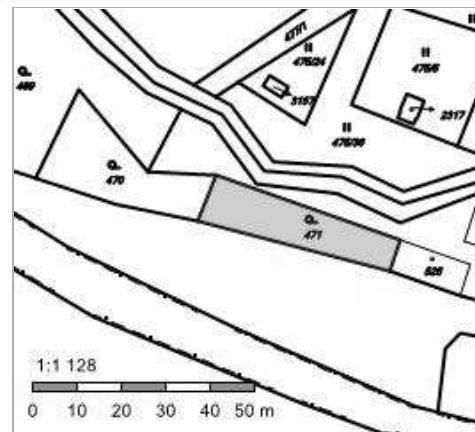
Řízení, v rámci kterých byl k nemovitosti zapsán cenový údaj

Nemovitost je v územním obvodu, kde státní správu katastru nemovitostí ČR vykonává [Katastrální úřad pro Středočeský kraj](#), [Katastrální pracoviště Mladá Boleslav](#)

Zobrazené údaje mají informativní charakter. Platnost k 10.03.2020 16:00:02.

## Informace o pozemku

Parcelní číslo:	<a href="#">471</a>
Obec:	<a href="#">Bělá pod Bezdězem [535443]</a>
Katastrální území:	<a href="#">Bělá pod Bezdězem [601705]</a>
Číslo LV:	<a href="#">1789</a>
Výměra [m <sup>2</sup> ]:	388
Typ parcely:	Parcela katastru nemovitostí
Mapový list:	KMD
Určení výměry:	Graficky nebo v digitalizované mapě
Druh pozemku:	zahrada



## Vlastníci, jiní oprávnění

Vlastnické právo	Podíl
Dvořák Jiří, Lidová 787, 29421 Bělá pod Bezdězem	1/4
Dvořáková Marcela, Lidová 787, 29421 Bělá pod Bezdězem	3/4

## Způsob ochrany nemovitosti

### Název

zemědělský půdní fond

## Seznam BPEJ

### BPEJ      Výměra

[57001](#)      388

## Omezení vlastnického práva

### Typ

Věcné břemeno užívání

## Jiné zápisy

Nejsou evidovány žádné jiné zápisy.

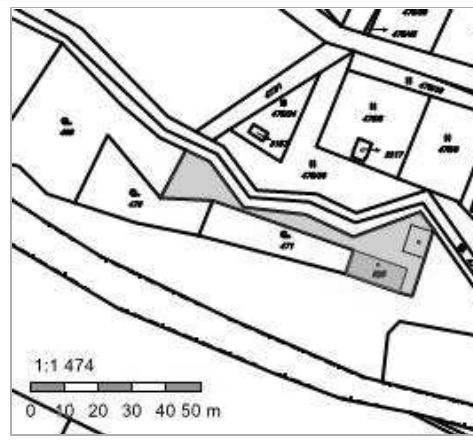
### Řízení, v rámci kterých byl k nemovitosti zapsán cenový údaj

Nemovitost je v územním obvodu, kde státní správu katastru nemovitostí ČR vykonává [Katastrální úřad pro Středočeský kraj, Katastrální pracoviště Mladá Boleslav](#)

Zobrazené údaje mají informativní charakter. Platnost k 06.05.2020 11:00:00.

## Informace o pozemku

Parcelní číslo:	<a href="#">st. 525</a>
Obec:	<a href="#">Bělá pod Bezdězem [535443]</a>
Katastrální území:	<a href="#">Bělá pod Bezdězem [601705]</a>
Číslo LV:	<a href="#">1789</a>
Výměra [m <sup>2</sup> ]:	705
Typ parcely:	Parcela katastru nemovitostí
Mapový list:	KMD
Určení výměry:	Graficky nebo v digitalizované mapě
Druh pozemku:	zastavěná plocha a nádvoří



## Součástí je stavba

Budova s číslem popisným:	<a href="#">Bělá pod Bezdězem [402672]</a> ; č. p. 787; objekt k bydlení
Stavba stojí na pozemku:	p. č. <a href="#">st. 525</a>
Stavební objekt:	<a href="#">č. p. 787</a>
Ulice:	<a href="#">Lidová</a>
Adresní místa:	<a href="#">Lidová č. p. 787</a>

## Vlastníci, jiní oprávnění

Vlastnické právo	Podíl
Dvořák Jiří, Lidová 787, 29421 Bělá pod Bezdězem	1/4
Dvořáková Marcela, Lidová 787, 29421 Bělá pod Bezdězem	3/4

## Způsob ochrany nemovitosti

Nejsou evidovány žádné způsoby ochrany.

## Seznam BPEJ

Parcela nemá evidované BPEJ.

## Omezení vlastnického práva

Typ
Věcné břemeno užívání

## Jiné zápisy

Nejsou evidovány žádné jiné zápisy.

### Řízení, v rámci kterých byl k nemovitosti zapsán cenový údaj

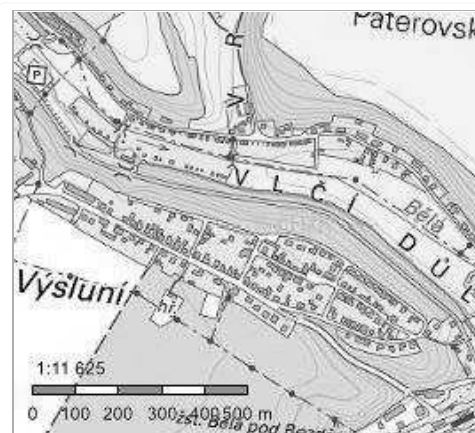
Nemovitost je v územním obvodu, kde státní správu katastru nemovitostí ČR vykonává [Katastrální úřad pro Středočeský kraj, Katastrální pracoviště Mladá Boleslav](#)

Zobrazené údaje mají informativní charakter. Platnost k 06.05.2020 09:00:00.



## Informace o pozemku

Parcelní číslo:	<a href="#">2896/3</a>
Obec:	<a href="#">Bělá pod Bezdězem [535443]</a>
Katastrální území:	<a href="#">Bělá pod Bezdězem [601705]</a>
Číslo LV:	<a href="#">10001</a>
Výměra [m <sup>2</sup> ]:	6250
Typ parcely:	Parcela katastru nemovitostí
Mapový list:	KMD
Určení výměry:	Graficky nebo v digitalizované mapě
Způsob využití:	koryto vodního toku přirozené nebo upravené
Druh pozemku:	vodní plocha



## Vlastníci, jiní oprávnění

Vlastnické právo	Podíl
Město Bělá pod Bezdězem, Masarykovo náměstí 90, 29421 Bělá pod Bezdězem	

## Způsob ochrany nemovitosti

Nejsou evidovány žádné způsoby ochrany.

## Seznam BPEJ

Parcela nemá evidované BPEJ.

## Omezení vlastnického práva

Nejsou evidována žádná omezení.

## Jiné zápisy

Nejsou evidovány žádné jiné zápisy.

### Řízení, v rámci kterých byl k nemovitosti zapsán cenový údaj

Nemovitost je v územním obvodu, kde státní správu katastru nemovitostí ČR vykonává [Katastrální úřad pro Středočeský kraj, Katastrální pracoviště Mladá Boleslav](#).

Zobrazené údaje mají informativní charakter. Platnost k 06.05.2020 09:00:00.